



Fontaine du cerisier

04 - Rue du Général de Gaulle, traverser, continuer vers la gauche et franchir les barrières d'un petit passage à 100 m à droite. Traverser la résidence du Verger pour arriver Avenue

Pétureau – hors parcours, à 50 mètres à droite voir le **cimetière mérovingien** et revenir sur ses pas. Tourner plus bas rue de la Belle Aude, puis à droite rue de la **fontaine Charlemagne**. Descendre à la fontaine, puis reprendre le chemin dans la combe. Monter sur la droite, longer les habitations sur la crête et redescendre à la **fontaine du cerisier**. Prendre la route de la Vreloppe à droite et dans le virage descendre à gauche dans un petit chemin qui débouche route de Saint Marc. La suivre sur 500 m vers la droite - hors parcours, à gauche, se trouve le sentier d'interprétation de **la Vallée de l'Anguienne et le viaduc**.

Plus loin descendre le chemin de la Folie à gauche, tourner en bas à droite pour longer le ruisseau. Rue du Pont de Vinson, tourner à gauche et longer **l'Anguienne** par le terrain de sport.

05 - Traverser la route pour arriver au Petit Fresquet. Franchir la passerelle sur le ruisseau et le longer. À 200 m quitter la vallée pour monter vers le plateau de Ma Campagne à gauche. Suivre le coteau - *beaux panoramas*

sur le **plateau d'Angoulême**. Rue du moulin de Grelet, tourner à droite 2 fois. Rue des falaises, descendre le chemin dans la combe. Remonter la rue de Montmoreau, la traverser pour monter à droite l'escalier qui débouche sur le square. Aller à droite jusqu'à la rue Montcalme, entrer dans la clairière à 30m.

Traverser la prairie pour descendre dans le **Bois de Saint Martin**, passer sous la voie de l'Europe. Avant le carrefour, monter les marches dans le talus pour traverser le verger, longer le stade.

06 - Sortir du parc, tourner 2 fois à droite, puis à gauche chemin du Soleil-Levant. Tourner à gauche chemin des Cressonnières. Au bout prendre à droite puis à gauche pour passer sous la voie ferrée. Aller tout droit et passer sous la route de Bordeaux. Suivre à droite un chemin herbeux, rue Bourbonnaise tourner à gauche, traverser la résidence. Rue de Basseau, prendre en face le chemin qui va à la Charente, prendre l'île aux vaches par la droite puis monter sur la passerelle d'où **Corto Maltese** scrute l'horizon.

Voir le **Musée du Papier et le sentier d'interprétation de l'île Marquet**.



Panorama Angoulême

À LA DÉCOUVERTE des chemins



du Grand Angoulême

08

Angoulême

LE PÉRIPH'VERT

Voici une belle randonnée urbaine qui offre des panoramas exceptionnels sur le Plateau du Vieil Angoulême et qui permet de découvrir de remarquables espaces naturels préservés à Angoulême, Soyaux, L'Isle d'Espagnac et Gond Pontouvre.



AVANT DE PARTIR

les infos pratiques

Départ : Chais Magélys, quai de la Charente
GPS : lat. 45.655831 long. 0.152095
Venir en bus : Möbius 3, 5, 6 et 9



19 km

distance



difficile



6h

temps



balisage



soleil
ombre

Une question ?

GRANDANGOULÊME

05 45 38 60 60

OFFICE DE TOURISME
DU PAYS D'ANGOULÊME

05 45 95 16 84

www.angouleme-rando.com
info@angouleme-tourisme.com

Avec la participation de :






IGN : Sean25 ©
 Crédit photo : ©GrandAngoulême
 Conception & réalisation : Agence42



01 - Du musée de la Bande Dessinée, aller vers les terrains de sports de gauche. Traverser  **l'île de Bourginés** jusqu'à la passerelle. L'emprunter. Longer la berge vers la gauche - *beaux points de vue sur le fleuve et la pile, vestige du pont de chemin de fer du « P'tit Rouillat ».*

Traverser le bouledrome et continuer en face en longeant le cimetière.



02 - Continuer tout droit jusqu'à la Route de Paris que l'on suit à droite jusqu'au rond-point. Avenue de la République, passer successivement au-dessus de deux voies ferrées pour suivre la rue du 8 mai 1945 jusqu'à la rue de la Madeleine à l'étang prolongée que l'on prend vers la gauche. Monter l'escalier et continuer à gauche jusqu'au passage piéton. Traverser. Continuer jusqu'au rond-point, traverser et longer le boulevard sur 450m avant de tourner à gauche dans une impasse. Prendre à gauche au bout puis à droite la rue Condorcet. Rue de l'Épargne, aller à l'entrée  **du bois des Mérigots.**

Tourner à gauche en sortant du bois.

03 - Remonter vers la gauche l'avenue de la République. Traverser plus loin pour s'engager dans le chemin de Lunesse jusqu'à la rue Papin que l'on prend à gauche sur 200m. Prendre à droite le chemin de la Font Chauvin - *fontaine des lépreux au Moyen-Âge à voir sur la droite.* Garder le chemin et remonter sur l'avenue Jean Jaurès. Traverser et grimper dans le talus pour suivre le sentier sous les chênes verts. Tourner à gauche en haut puis plus loin à droite. Continuer tout droit jusqu'à la l'intersection où l'on tourne à droite. Quitter le chemin avant les maisons et les longer par la gauche en descendant vers le chemin d'Entreroches que l'on suit par la gauche.

Quitter le cheminement et traverser avant le virage, passer le long des maisons et continuer tout droit dans le bois. Emprunter la seconde allée du bois à droite, tourner à gauche au carrefour du Bois du Lac, et continuer plein sud jusqu'à **l'Espace Matisse.**



CONSEILS PRATIQUES & RECOMMANDATIONS






Nous vous invitons à respecter la nature :

- Respecter la faune et la flore
- Respecter l'élevage et les cultures
- Rester sur les sentiers balisés
- Ne pas faire de feu
- Ne pas camper
- Porter des chaussures adaptées
- Ne laisser aucun débris

Téléchargez le tracé GPX sur le site angoulême-rando.com

CODE balisage

-  Bonne direction
-  Changement de direction
-  Mauvaise direction