

Sentier des Ruisseaux

12 km-3h 

P Départ : Parking place Taillefer (Donjon)

- Départ de la place Taillefer
- Du château de Montignac il ne subsiste que le Donjon du XII^e siècle et les Tours Portières du XIII^e siècle. Propriété notamment des Taillefer puis des La Rochefoucauld il sera conservé par ces derniers jusqu'à la Révolution.
- À l'extrémité de la place, descendez la rue des Écoles puis traversez la D15.
- Par la rue du Javart vous rejoignez le chemin des Mouillères.

- 1, 2 Vous longez le ruisseau du Javart, et prenez de la hauteur pour admirer un superbe point de vue sur Saint-Amant-de-Boixe et son abbaye.
- 3 Continuez jusqu'au pont du chemin de fer, et rejoignez un chemin boisé.
- 4 Faites quelques mètres sur votre droite pour découvrir le Château de la Barre (privé). Revenez sur vos pas et continuez sur le sentier balisé (hangar agricole).
- 5 Le sentier vous conduit par les chemins boisés et les champs cultivés au village de Nitrat.
- 6 Traversez le village et prenez la rue de La Fayette (au n°1, l'ancienne école de Nitrat), en haut du chemin prendre à droite en direction de La Faye.



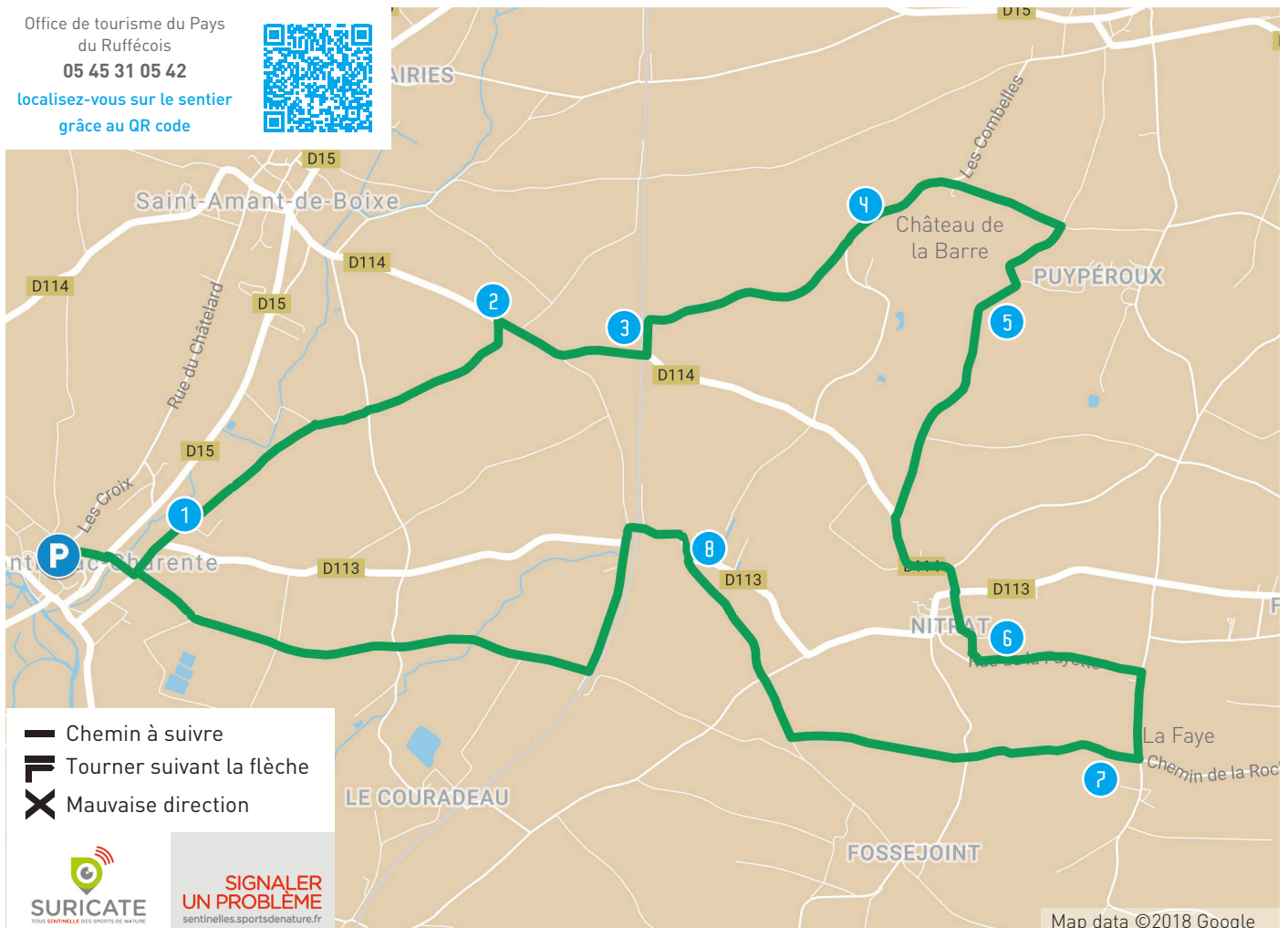
Montignac-Charente vue du Donjon




- 7 Dans la Faye le chemin de la Fontaine vous mène à la fontaine en bas sur la gauche.
- 8 Arrivez à la D113, passez sous le pont de chemin de fer, le chemin longe la voie ferrée, prendre le 1^{er} chemin à droite, passer sur le « ruisseau de Nitrat », point de vue sur les villages alentours. Chemin boisé jusqu'au lagunage. Vous amorcez alors la descente sur Montignac, au cimetière prendre la route du Javart, couper la D15 et retour place Taillefer.

Office de tourisme du Pays du Ruffécois

05 45 31 05 42

localisez-vous sur le sentier grâce au QR code



-  Chemin à suivre
-  Tourner suivant la flèche
-  Mauvaise direction



SIGNALER UN PROBLÈME
sentinelles.sportsdenature.fr

Map data ©2018 Google