



# Circuit C1 Les églises romanes

27 km • 2h15  cyclotourisme route



Départ Tonnay-Boutonne, derrière l'hôtel de ville



Balisateur vert C1 • Très Facile • Dénivelé 248 m








**Attention :** Il n'y a pas de panneaux à toutes les intersections, suivez toujours la route sur laquelle vous randonnez.

## Au gré du circuit :

- Tonnay-Boutonne : Porte St-Pierre du XII<sup>ème</sup> siècle.
- Genouillé : Eglise Romane Notre Dame du XII<sup>ème</sup> siècle.
- La Grange : 2 pigeonniers.
- Parc éolien.
- Hameau de Magné : vieilles maisons charentaises, ancien lavoir, plusieurs puits, ancien rouleau à grains.
- St-Crépin : Eglise du XIII<sup>ème</sup> siècle, lavoir.
- Annezay : Eglise du XVII<sup>ème</sup> siècle et cadran solaire.

Merci de respecter le code de la route et l'environnement. En aucun cas, l'Office de Tourisme, ni la Commune ne pourront être tenus pour responsable de tout accident ou incident. Faites preuve de grande prudence avec les enfants lorsque vous traversez une route départementale.

-  Circuit
-  Curiosité
-  Bois
-  D à 4 voir au dos
-  Liaisons avec d'autres circuits

km	Localité	Alt.	Dir.	Route	Vers
27	Tonnay-Boutonne	25			
22,4	D213E1 - Rte Tonnay-Boutonne	40	↑	VC-D114	Tonnay-Boutonne
22	Annezay carf D213-D213E1	53	→	D213E1	La Boutaudière
20,3	St-Crépin	43	←	D118	Annezay
19	Carf D213 - VC	54	→	VC	St-Crépin
18,5	Carf D114 - D213	58	←	D213	Annezay
15,7	Carf D212 - D114	13	→	D114	St-Crépin
13,5	Carf D111 - VC	14	→	VC	La Pannerée
13	Genouillé carf D111-D112	34	↑	D111	Surgères
12,5	Etang des Rosées	21	→	D212	Genouillé
11,5	Luez - rue des Hirondelles	9	←	VC	Etang des Rosées
10,4	Luez	15	↑	Rue	Rue des Hirondelles
10	Carf D112 - VC	14	↔	VC	Hivray puis Petit Luez
8,5	Carf D112 - VC	20	←	VC	Hivray
7,5	Carf D215 - D112	31	←	D112	Genouillé
5,5	Fougerolle	5	←	D215	Genouillé
5,2	Carf D215 - D118	4	→	D118	Fougerolle
4,5	Carf VC - D215	41	→	D215	Fougerolle
2,8	L'Abattis	18	↔	VC	Fougerolle
1	Tonnay-B - rue du Gd Fief	28	←	VC	L'Abattis
0,6	Tonnay-B - av des Moulins	22	↔	Av	Rue du Grand Fief
0,5	Tonnay-B - rue Fg St Pierre	22	→	Rue	Toutes directions
0,3	Tonnay-B - rue Champ de Foire	20	←	Rue	Rue du Fg St-Pierre
0,2	Tonnay-B - rue Barbacane	22	←	Rue	Rue Champ de Foire
0	Tonnay-Boutonne	25	↑	Rue	Rue Barbacane

• **D** Au départ de la mairie de Tonnay-Boutonne ce parcours, balisé "C1" et peu vallonné. En quittant Tonnay-Boutonne, remonter vers le nord-ouest par de petites routes bordées de champs.

• **1** Au hameau de Luez, vous verrez plusieurs anciennes demeures, un corps de ferme, une fontaine et un lavoir. Juste après, c'est l'étang des Rosées, royaume des oiseaux et échassiers, ainsi que des pêcheurs, lieu propice à une halte avec ses aires de pique-nique et ses jeux pour enfants.

• **2** Faire une étape à Genouillé, village réputé pour son église romane "Notre Dame" du XII<sup>ème</sup> et XIV<sup>ème</sup> siècles classée aux monuments historiques avec une façade remarquable. Découvrir les maisons charentaises et de nombreux éléments

de petit patrimoine.

En poursuivant votre chemin, vous passerez à proximité de Magné, hameau avec un lavoir, des puits dont un arabe, un four à pain.

• **3** Puis vous arriverez à St-Crépin, 1<sup>er</sup> village éolien du département, où l'église romane XIII-XV<sup>ème</sup> siècles domine la place du centre bourg.

• **4** A une encablure le village d'Annezay et son église rénovée du XVII<sup>ème</sup> siècle, où figure un cadran solaire. De retour à Tonnay-Boutonne, il vous reste à voir la porte St-Pierre du XII<sup>ème</sup>, vestige de l'ancienne enceinte fortifiée. L'hôtel de ville et la place du marché sont entourés de maisons charentaises.

A noter que chaque village du parcours possède un ou deux circuits VTC-VTT et pédestre.

**Circuit disponible aussi sur :** [www.destinationvalsdesaintonge.com](http://www.destinationvalsdesaintonge.com) • [www.veloenfrance.fr](http://www.veloenfrance.fr) • [www.circuits-de-france.com](http://www.circuits-de-france.com)

**Office de Tourisme des Vals de Saintonge :** 8 rue Grosse Horloge - Place du Pilori 17400 Saint-Jean d'Angély

Tél : 05 46 32 04 72 • Email : [accueil@destinationvalsdesaintonge.com](mailto:accueil@destinationvalsdesaintonge.com)

